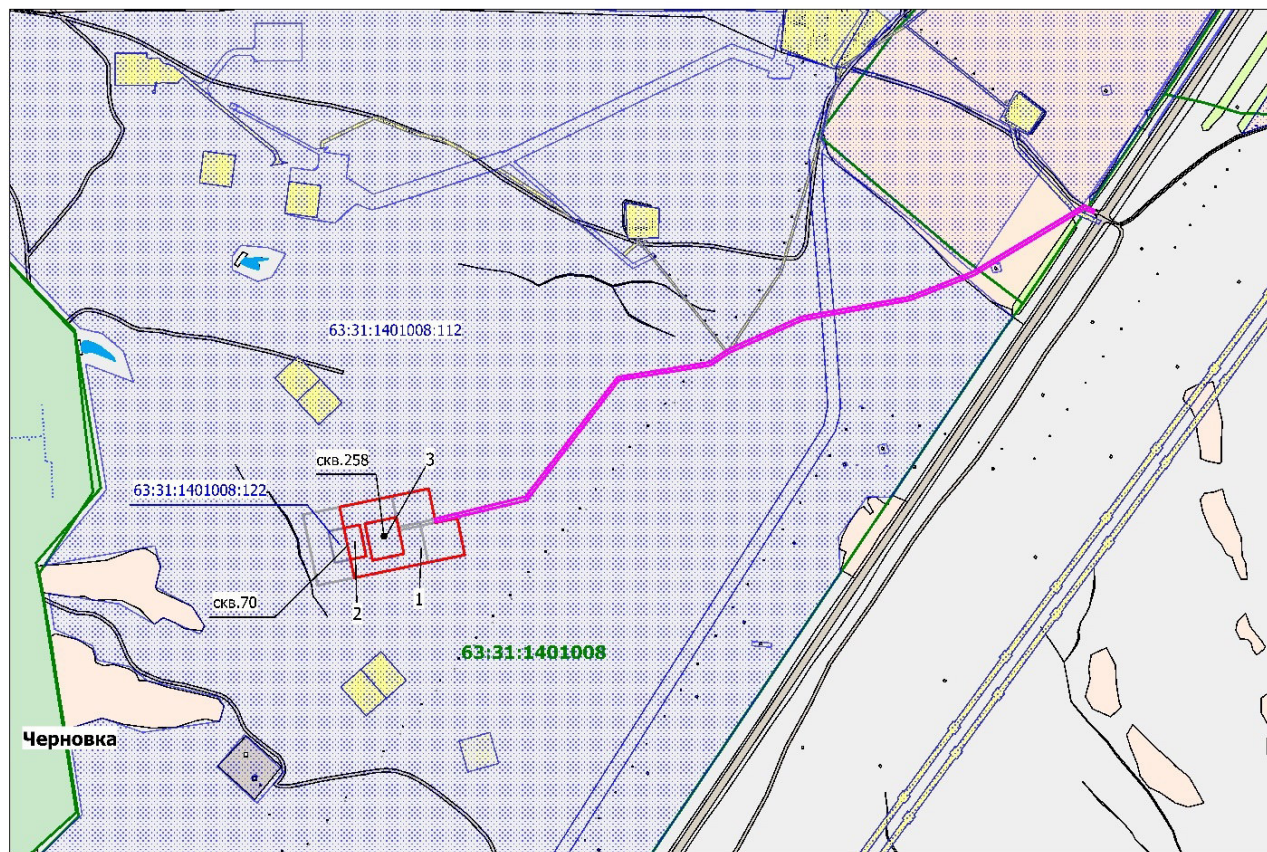
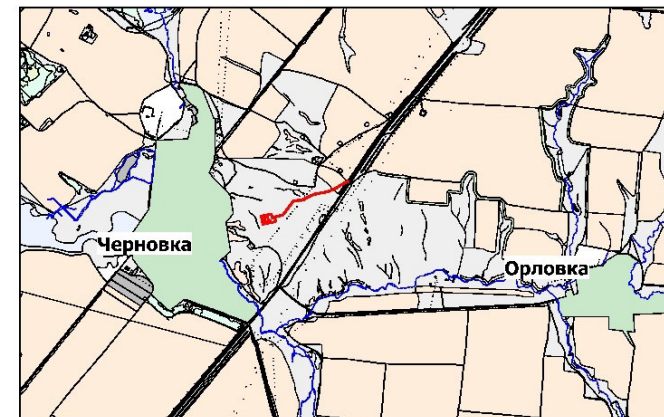


Схема согласования места размещения объекта строительства АО "Самаранефтегаз":
"Эксплуатационная скважина №258 Южно-Орловского месторождения"
на территории муниципального района Сергиевский Самарской области, в границах сельского поселения Черновка







М 1: 10000

Обзорная схема



УСЛОВНЫЕ ОБОЗНАЧЕНИЯ:

-  - Границы и номер кадастрового квартала
-  - Граница кадастрового участка по сведениям ЕГРН и его номер
-  - Площадка под бурение скважины
-  - Границы ранее запроектированной подъездной дороги к скважине №70

Примечание: Площадка под скважиной №258 нанесена в соответствии с координатами предоставленными заказчиком. Подъездная дорога к скважине L= 1400м отведена в раннем проекте к скважине №70.